

С. СОМ

КАТАКОМБНЫЙ ИТОГ,  
КНИГА ВТОРАЯ:

# ПРАКТИЧЕСКАЯ СПЕЛЕСТОЛОГИЯ

изнутри  
и немного снаружи



## **ОГЛАВЛЕНИЕ:**

### **ПРАКТИЧЕСКАЯ СПЕЛЕОФИЛОСОФИЯ**

ПРОМСПЕЛЕОЛОГИЯ

ПРОМСПЕЛЕСТОЛОГИЯ

СПЕЛЕОБИОЛОГИЯ

СПЕЛЕОАНИМАЛИЗМ

СПЕЛЕОТЕРАПИЯ

СПЕЛЕОМЕДИЦИНА

СПЕЛЕОПСИХОЛОГИЯ

СПЕЛЕОЭКЗИСТЕНЦИЯ

СПЕЛЕОТУРИЗМ

СПЕЛЕОВОЙНЫ

СПЕЛЕОЛАНДШАФТ

СПЕЛЕОСАМИЗДАТ

СПЕЛЕОМИФОЛОГИЯ

СПЕЛЕОТРАДИЦИИ

СПЕЛЕОКУЛЬТУРА

СПЕЛЕОИСКУССТВО и СПЕЛЕОТВОРЧЕСТВО

СПЕЛЕОФОТОСЪЁМКА

СПЕЛЕОВИДЕОСЪЁМКА

СПЕЛЕОТОПОСЪЁМКА

СПЕЛЕОЮМОР

СПЕЛЕОАНЕКДОТЫ

СПЕЛЕОЭРОТИКА

СПЕЛЕОЭСТЕТИКА

СПЕЛЕОЭТИКА

СПЕЛЕУМ

### **ФИЛОСОФСКИЕ СПЕЛЕОПРАКТИКИ**

КОЛИЧЕСТВО И КАЧЕСТВО

ИНДИВИДУАЛЬНОЕ СНАРЯЖЕНИЕ

Одежда

Свет ходовой

Транспортный мешок

Персональный НЗ

Спальные принадлежности

Средства личной гигиены

Часы и мобильники

Персональный компас

ГРУППОВОЕ СНАРЯЖЕНИЕ

Свет стояночный

Жилой модуль

Кухонное оборудование  
 Аптечка  
 Шанцевый инструмент  
 Рекомендации по упаковке и подбору продуктов  
 СПЕЦИАЛЬНОЕ СНАРЯЖЕНИЕ  
 Топосъёмочный комплект  
 Музыкально-технические принадлежности  
 Медицинские и геодезические приборы, фото и видеотехника  
 Светодиодная микрозапаска  
 Безусадочный цемент  
 Строительная монтажная пена  
 Аварийные маячки  
 ИСКУССТВО БЫТЬ ЖИВЫМ  
 Ориентирование под землёй  
 Переохлаждение  
 Стрессовая ситуация  
 Обвалоопасность  
 Отказ снаряжения  
 Персональная дурость  
 Принцип Пелевина  
 ЛУЧ СВЕТА В ЦАРСТВЕ МРАКА  
 ХИТ сезона  
 LEDниковый период в спелестологии  
 КАК НАЙТИ ПЕЩЕРУ?  
 Магниторазведка  
 Электроразведка  
 Сейсмические методы  
 Гравиметрия  
 Георадиолокация  
 Ультразвуковое сканирование  
 Аэрофотосъёмка  
 Космическая и аэроразведка  
 Лозоходство  
 Прямой биоэнергетический поиск  
 СВОБОДНЫЙ ПОИСК  
 КАК ВОЙТИ В ЗАКРЫТУЮ КАМЕНОЛОМНЮ?  
 “ПУТЕШЕСТВИЕ К ЦЕНТРУ ЗЕМЛИ”  
 Никитская тактика прохождения завалов  
 Замытые землей, глиной или песком ходы  
 Ненагруженная забутовка  
 Нагруженная бутовая кладка  
 Отслоение или расслоение потолка  
 Обрушение кровли в центре штрека  
 Смешанный обвальный конус  
 Обвальный конус красной или чёрной глины

Мелкоглыбовый завал  
 Крупноглыбовый завал  
 Прохождение пласта севшего мелоподобного известняка  
 Прохождение известнякового монолита  
 Послойный разбор пластов кристаллизованного известняка  
 Завалы во вторичных обвальных полостях  
 Вскрытие снизу вверх кровли каменоломни  
 Отказ от разбора завала  
 “НЕ ПРОСТО — А ОЧЕНЬ ПРОСТО!”  
 Можно-ли ориентироваться под землёй без света?  
 Как лучше проходить шкурники?  
 Как развернуться в узком месте?  
 Как оборудовать водокап?  
 Как обустроить грот?..  
 О ТУРИКАХ БЛЕДНЫХ И ГОПНИКАХ БЕДНЫХ  
**“СПАСЫ!” — КАК МНОГО В ЭТОМ КРИКЕ...**  
 “МОЙ НЕРАЗМЕННЫЙ ЧЕТВЕРТАК...”  
 “ТАК ВОТ ТЕПЕРЬ КАКИЕ СПАСРАБОТЫ!”  
 ТРЁХДНЕВНЫЙ ПОИСК  
 СОРВАННЫЕ СПАСЫ  
 О ЧАЙНИКАХ, ХОДИКАХ, ЧИЧАКАХ И ДОДИКАХ  
 СПАСЫ — ДОСРОЧНО!  
**ВИДЫ НА НЕСТОЯЩЕЕ**  
 О СПАСАТЕЛЯХ КРУТЫХ И ДОДИКАХ ВСМЯТКУ  
 ДРУЗЬЯ! ПРЕКРАСЕН НАШ НАРЫВ...  
 ГЛАМУР, МЧС И ЭКСТРИМ  
 ГЕНЕРАЛЫ ГЛАМУРНЫХ ЭКСТРИМОВ  
 ПОЛОЖЕНИЕ ВНЕ ИГРЫ  
 О ГЛУПОЙ РОМАНТИКЕ И МУДРЫХ ПРАГМАТИКАХ  
**ВИДЫ НА БУДУЩЕЕ**  
 БЕССЛОВЕСНОЕ ДОПОЛНЕНИЕ

**СОДЕРЖАНИЕ:**

<b>ВИДЫ НА БУДУЩЕЕ</b>	<b>6</b>
<b>БЕССЛОВЕСНОЕ ДОПОЛНЕНИЕ</b>	<b>14</b>

## **ВИДЫ НА БУДУЩЕЕ**

*«Предупреждён — значит, вооружён.»*

У посещающего освоённые подмосковные Системы может сложиться мнение: под землёй, как и на поверхности, “эпоха великих географических открытий закончилась”. Что это не так — знает любой спелестолог, чей подземный стаж ‘перешагивает’ хотя бы за 5 лет.

В том-то и состоит прекрасная особенность спелестологии, что, в отличие от “мира Поверхности”, под землёй открытие по-прежнему может сделать любой человек, даже без существенного спелеоопыта. Причём в месте, вроде бы сто раз изученном и тысячу раз топтаном предшественниками. Подземля открывается не на завораживающий иных звон бирюлевых регалий и славы — открывается тому, кто открыт ей. Вспомним также, что по некому, непонятному иным, закону Природы “новичкам всегда везёт” ( о том читайте у Пауло Коэльо в «Алхимике» ),— и что “свежий взгляд” часто творит продолжение затупиковавшегося хода там, где опыт, зашоренный догмой предустановок, не сулит ничего, кроме трудового геморроя и даром убитого времени.

: В тех же Сьянах, что, казалось, были нами изучены/осмотрены ( и откартографированы ) “на все 100 %”, в непосредственной близости от обустроенного нами Млечного Пути в 2002 году было найдено значительное продолжение Системы – с прекрасно сохранившейся утварью разработчиков. А Зелёные Штреки, не менее славно изученные ( и перестроенные при том ) компанией Кэмов, в том же 2002 году “попёрли” дальше, влево – вполне нарисовав перспективу создания нового, более удобного входа в Систему.

Это — в прекрасно и многократно изученных Сьянах. Рядом с которыми находится так и не вскрытая обширная Новленская каменоломня,— “недостающее звено” меж Сьянами и Пионерской системой. Будет найдено её соединение с ними – сколько километров прибавится разом к Сьянам: 10, 20?..

С тем же успехом можно попытаться развить Кисели дальше, за Эрмитаж и Школьный выход. Никиты можно сбить с Ебазаром, Звёздочкой и Редькинскими Системами,— если это получится, километраж объединённых Систем будет измеряться трёхзначными цифрами.

Это — в самых известных пещерах Ближнего Подмосковья. Трёх из, наверное, сотни. Перспективы спелестологических ‘открытий века’ в Тульской и Калужской областях и в Старицком районе Тверской области вообще не поддаются прогнозированию — по крайней мере, в “зримых километрах”. Ибо это уже не количественная, но качественная величина. С соответствующей знаковостью.

*В том же Старицком районе в 2004 году нашей командой была вскрыта каменоломня КА2, длина ходов которой уходит за два десятка километров; по соседству с ней – три пещеры, суммарная длина ходов которых приближается к пяти километрам. И это не предел —*

— Но сколько районов России не обследовано ещё спелестологами “в полную современную силу”?..

В 1999 году в Краснодарском крае в районе ст. Дербентской (Северский район) С. В. Газаряном — спелеобиологом и крупнейшим специалистом СНГ по рукокрылым, то есть летучим мышам — в поисках любимого предмета подземных исследований была обследована малопосещаемая штольня, в которой объединение “Краснодарртуть” когда-то добывало киноварь. По окончании добычи ствол штольни, как водится в нашей стране, был взорван. До посещения Газаряна считалось, что эта полость не превышает 300 м. Однако при осмотре (выполненном исключительно с целью изучения тамошних рукокрылых) Газарян вскрыл её неизвестное продолжение — щель, в которую скрывались летучие мыши, — после чего “полость пошла и со свистом” — в разные стороны на нескольких этажах сразу. Судя по сообщениям Газаряна, суммарная длина полости может достигнуть нескольких километров.

: Это единичный пример, весьма символически говорящий о том, что по настоящему антропогенные полости Юга России ещё не изучались.

— Что же тогда говорить о поисках и изучении подземных храмов?..

“Труд-7” [от 7.03.03] в статье “Город в волчьем логове” [автор материала — Анатолий Недавний] повествует о том, как вчерашняя школьница, а ныне сотрудница Диканьского учебно-воспитательного комплекса (находящегося в той самой Диканьке, воспетой Гоголем и, казалось бы, прекрасно изученной краеведами) Наташа Педык заинтересовалась некими провалами в урочище Парасоцкий лес <несколько километров от Диканьки>, называемых в народе “Волчьими ямами”. В результате был открыт никому до того неизвестный подземный храмовый комплекс. Интересы к которому по его открытию местные краеведы, как и археологи, не проявили. Украинские спелестологи вообще не подозревали об его существовании, — им и в головы не приходило искать какие-либо полости в столь “тщательно изученном” месте. Судя по публикации в “Труде”, даже после открытия Наташи они не соизволили шевельнуться — в результате чего она (с точки зрения маститых спелестологов — самая обыкновенная чайница) собственноручно провела не только необходимые исследования открытого комплекса, включающие обмеры и фотографирование, но и кропотливый архивный поиск. Причём не только в Полтавских, но и в Питерских архивах. Ей-богу: если б в спелестологии существовали какие “учёные степени”, работа Наташи вполне тянула бы на докторскую диссертацию.

И в “Катакомбном Итоге”, и в наследующем ему “Катакомбном Мэйнстриме” я говорю в основном о хорошо знакомой мне истории подмосковного спелеоандеграунда. Конечно, в иных регионах она была несколько иной – “местный колорит” и исторические традиции не могли не оказать своего безусловного влияния. Где-то, на каком-то этапе, спелестологам даже удавалось “подружиться с властью и прессой” — к сожалению, плоды этой дружбы были не только позитивными. А где-то ни о какой “дружбе” речи не могло идти по определению. И это тоже было “не комильфо”.

Но прочитайте замечательную книгу Павла Мирошниченко “Легенда о ЛСП”, – поговорите с ветеранами одесской спелестологии и самарской, с дальневосточными диггерами и спелестологами, – увидите: *общего в наших параллельных историях было значительно больше, чем случайных совпадений.*

Вот, например, как описывают историю киевской ассоциации ACIS её участники на своём сайте <http://www.acis.org.ua/cgi-bin/pages.pl?p=proacis> :

*«Идея ассоциации ACIS впервые была предложена Стрихарем М.Н. (археологом по образованию) и группой лаборантов Киево-Печерской Лавры, работавших под его руководством. К сожалению финансовые трудности и полное безразличие государства к проблемам исследования искусственных пещер не позволили ACIS проявить себя в полной мере. На долгие годы идея ассоциации была забыта и так и осталась бы невоплощённой, если бы не произошло знаменательное событие. В поисках единомышленников встретились две Киевских диг-группы: "Скрытый Киев" и "Нетинчейн".*

*В процессе очень непростого диалога было принято решение объединяться, так как развитие диггинга на Украине переживало не лучшие времена. Многие диг-группы не желали сотрудничать друг с другом, опасаясь за свою независимость. В такой атмосфере неизбежным оказалось соперничество, скрывание информации о пещерах, и т.д, что конечно никак не развивало диг-движение. Скорее наоборот, из более чем семидесяти Киевских подземелий, известных "Нетинчейн", остальные группы знали не более десяти. Решение объединить усилия в плане исследования подземелий оказалось единственно возможным путём. Особо хочется отметить клуб "Скрытый Киев", чья энергия и настойчивость оказалась примером для остальных диггеров.*

*Название ассоциации "ACIS" оказалось самым практичным и наиболее точно отражающим задачи ассоциации. Аббревиатура "ACIS" переводится с английского как Система Исследований Антропогенных Пещер. За три года нами было исследовано множество подземных систем Киева и области, организовано несколько экспедиций: пещерные города Крыма, вертикальные и горизонтальные пещеры Крыма, Подолии, Вервольф и другие, нами или про нас было написано десятки статей, снято несколько телепередач с нашим участием.*

*К сожалению, следует признать, что пока идея организации ассоциации так и остается нереализованной. Всё, что осталось от первоначальной идеи – этот сайт. За время существования сайта появились десятки новых диггеров, появилось как минимум три-четыре диггерских сайта, образовывались и распадались новые диггерские группы. Завершил, к сожалению, своё*



*существование клуб "Скрытый Киев", большинство материалов и наработок которого перекочевало на страницы этого сайта, да и про "Нетинчейн" что-то давненько ничего не слышно. Тем не менее сайт продолжает жить, и, надо признать, в основном благодаря открытости, демократичности и как раз отсутствию какой бы то ни было структуры и организации. Так что теперь ACIS – это скорее информационный диггерский портал, где свои материалы по подземным исследованиям может разместить любой желающий. Самым ценным ресурсом сайта был и остается форум, пожалуй самый популярный диггерский форум на Украине.»*

Обращу внимание читателя на примечательную для меня деталь: как и Никитский Круг, ACIS сохранился в истории и всё-таки пережил меняющиеся исторические времена *в основном благодаря открытости, демократичности и как раз отсутствию какой бы то ни было структуры и организации.*

: задумайтесь над этим.

Вспомните так же, что любое формальное или полужформальное объединение ( ассоциацию, группу, союз единомышленников ), созданное “по указанию сверху” или существующую **по милости** этого самого “верха”, можно как создать, разрешить ( и обласкать парой поблажек ) — так и распустить. Прекратить, запретить, уничтожить, — назначить иных лидеров и цели существования...

: Примеров тому в нашей истории — масса.

Тогда как абсолютно неформальное товарищество официальным постановлениям и решениям не поддается. Как и диктату назначаемых кем-то “лидеров”. На деле оно есть и проявляет себя в том же Интернете ( современном компьютерном самиздате ), причём вне каких-либо географических или госграниц — с точки зрения госчиновников, разгонять нечего и бороться не с чем. С тем же успехом можно бороться с тенью. Отменяя и запрещая солнце.

: Сделайте из этого должные выводы.

\* \* \*

Повествование моё близится к завершению, а потому попробуем подытожить его:

Невскрытых, или “повторно потерянных” пещер не только в Подмосковье – во всех регионах России не меньше, но много больше, чем посещаемых и известных. А значит, открытий хватит не только нам, но нашим детям и внукам. Да и только-ли в открытиях новых подземных рукотворных пустот заключается спелестология? Радость и удивительный кайф *ощущения подземного мира* даёт и сотое, и тысячепервое посещение давно знакомой и любимой тобой каменоломни, — подземного храма или города, —

: не всем же — в Колумбы и Магелланы, копатели и учёные. Иная написанная песенка или стих поважнее вскрытия сотни “пупков” будут, а доброе общение в свете подземной свечи или расписанная художественной гуашью каменоломенная стена наполнят мир той красотой, на которую

научно-отжатое описание заваленного наглухо приусадебного подземного хода претендовать просто не сможет. Как и самая скрупулёзная топосъёмка.

В тоже время процесс разрушения (привходового обрушения) пещер, усиленный “кислотными дождями” и прочей антиэкологической деятельностью человека в сочетании с безумными установками власти, набирает силу. Что ставит нас перед выбором: какую занимать позицию не только в отношении к экологическим вопросам, но и в отношении власти: “конструктивную”, “похуистическую” – или активно *антиконструктивную*.

Что “конструктивный диалог с властью” неизбежно приводит к уничтожению наших пещер — факт, в обширных комментариях не нуждающийся. Лично я — сторонник последней. Ибо похуизм под ‘лозгунгом’ “ни мира, ни войны – а армию распустить” неизбежно распространяется и на любимые нами пещеры.

Не призываю всех следовать моему примеру, поскольку *выбор – личное дело каждого*.

Главное, чтоб эти “дела” не оформились в виде соответствующих картонных папочек, или компьютерных файлов аналогичного назначения.

Но какой бы путь вы ни избрали, помните: спелестология всегда была социально-антагонистичной по отношению как к официальным властным структурам, так к “представителям официальной спелеологии”. Это не наша вина — как я показываю на конкретных ситуациях и примерах, в течение сорока (а то и более!) лет из нас старательно делали врагов. «Не мы начали эту войну» – и оканчивать её, соответственно, не нам. Тут всё зависит от грядущей российской власти и её отношения к исследователям заброшенных каменоломен, подземных храмов, городских подземелий – и к существующим проблемам экологии и подземной безопасности.

А значит, пока общая картина жизни нашей страны остаётся такой, какая она есть — бессмысленно пытаться навязать спелестологии рафинированный “экологически-научный образ мысли и действий”, – или пытаться упорядочить и реорганизовать наше общение с Подземлёй в канонах западных туристических парадигм. Желаящим сделать это проще выучить английский и свалить из нашей страны на все четыре стороны –

: Кто из ходящих под землю не понимает этой простой истины, кто не ведаёт смысла слова “андеграунд” – тому не место в отечественных подземных закромах. Бо своей недалёкой суетой он лишь ‘сильно портит подземный воздух’, позитивных же результатов нет и не будет.

“В лучшем случае станет, как под ёлкой насрали”, – и то не факт. Скорее всего этот благодушный активист угробит то, что есть — а вот нового создать не получится.

: По определению. Какими бы целями в своём прекрасном порыве он ни руководствовался.

В генезисе подмосковной спелестологии достаточно чётко отслеживаются социоритмические волны, связанные с общесоциальными циклами: две волны по два поколения в каждой примерно равной длительности с прослеживаемой внутренней схожестью поколений – 1958/76 г.г. и 1976/94 г.г.; в современное время, по моему мнению, следует новая волна-генерация, во многом аналогичная первой.<sup>1</sup>

Это не значит, что “всё должно повториться по кругу” – повторяются эниологические киты нашей жизни; их наполнение, собственно картинка-изображение, рисуется и создаётся нами.

Одна из целей, ради которой я написал столько слов – по возможности помочь иному наполнению грядущего кита предопределённости. На своих ошибках учатся только дураки, – кто не полагает себя оным, может сделать некоторые выводы из всего, сказанного мной. Пусть даже в том роде, что учиться на жизненном опыте дураков зазорно полагающему себя Умным.

А нет — так нет. Ваше право.

\* \* \*

Наработанный третьим и четвёртым поколениями спелестологов *опыт жизни под землёй* остался, ибо естественную связь времён, как и их преемственность, невозможно разорвать: новая генерация, пришедшая нам на смену, во многом унаследовала черты социально-подземного этноса, созданного нами, – как мы в своё время наследовали “поколению романтиков”. Принимая и перенимая многое из того, что было открыто и наработано ими. И этот опыт *подземного бытия*, конечно, не сравним со спортивным опытом западной и советской вертикальной спелеологических школ.

Именно он может служить источником и опорой в будущих исследованиях Рукотворной Подземли, – которые я не могу представить себе не толерантными. То есть не включающими в себя *на равных* все ипостаси нашего отношения к подземному миру –

: *разобщённые, враждующие одиночки*  
*вымирают, как мамонты; теоретические построения их, взаимоуничтожаемые друг другом, рассеиваются, как дым.*

**Плоды коллективного, сотворческого познания Мира — остаются.**

\* \* \*

Пятое поколение спелестологов, пришедшее в подмосковные каменоломни “на стыке веков, стыке тысячелетий”, отличается от нас принципиально иной уровень технического оснащения: газ сменил бензиновые примуса, тинсуэлт и

---

<sup>1</sup> Подробно я развиваю эту тему в “Теоретической Спелестологии”, глава “Вперёд, в прошлое?”

холофабер – синтипон и ватин; полартек и кардура – наро-фоминский капрон... Новые источники света на мощных светодиодах с управляющими драйверами на микрочипах и миниатюрных металл-гидритных и литиевых аккумуляторах столь же отличаются от старых систем-коногонов, как те от керосиновых ламп.

При этом пользование Интернетом стало настолько распространённым, что по своей информационной значимости намного превосходит былой “самиздат”: ныне любой спелестолог, не выходя из дома, может практически мгновенно получить любую интересующую его информацию, чего бы она ни касалась – описания какой-либо пещеры, события, технических деталей применяемого снаряжения, спелеоновостей, новых творческих приколов, – слухов, сплетен, – etc. Причём вне зависимости от государственных и прочих границ.

Изменения коснулись не только информационной свободы и экипировки (западная стала доступной, и новое поколение уже не “изобретает велосипед”, увлекаясь бесконечным конструированием самопальной продукции – но покупает готовое фирменное снаряжение, или, как минимум, сделанное профессионалами), – но и стиля хождения и поведения под землёй:

*Внешне* спелестология стала больше походить на западную – что в современных российских условиях, с точки зрения большинства спелестологов “старых поколений”, вовсе “не комильфо”: зависимость от готовой “фирменной продукции” и привнесённое этой зависимостью новое понятие “спелеокрутости” ( “у кого шмотка-железка фирменнее, тот и круче” ) не способствуют развитию спелестологии — по крайней мере той, какой она была: независимой во всех смыслах, и безусловно творческой. Когда реальная подземная крутость спелеолога определялась его реальными подземными умениями и знаниями, а не кошельком; его способностью *творить* – а не *потреблять*.

[ Вспомним о том, что изначально спелеология и спелестология относились у нас не к потребительским, а к созидющим видам досуга. ]

: Превращение основной массы нового поколения спелестологов в потребителей не может не способствовать фазовому переходу спелестологии в гламурно-развлекательную форму.

– Конечно, эту точку зрения можно оспорить: на спелеофорумах, посвящённых подземному снаряжению, немалое количество спелестологов продолжает обмениваться чертежами и схемами осветительных и прочих самоделок, превосходящих по своим параметрам втюхиваемое нам рекламой штампованное дерьмо ( особенно, когда это дерьмо отечественного или китайского производства ), и по-прежнему вершится поиск и вскрытие новых подземных полостей с сопутствующими “научными экзерсисами” при сохранении традиционных национальных особенностей: удивительно-невероятного сочетания пофигизма, пьянства – и тонкого эстетства на грани снобизма и жлобства; зашоренности с одновременным жадным интересом к познанию мира, – при какой-то, почти детской, страсти к интриганству случившихся руководителей и лидеров; самоизоляции каждого, складывающегося в конкретной Системе, спелеума и полным презре-

нием к любым попыткам кого бы то ни было навязать или каким-то иным способом утвердить свою власть и волю. В чём бы они ни проявлялись: культурном прогрессорстве, экологической, научной или организационной деятельности – не важно.

«Аварийную ситуацию создадут под землёй неизбежно – но на спасях победят.»

: По-видимому, “это не лечится”.

Относиться к “национальным спелестологическим особенностям” можно по-разному [ всё зависит от того, что конкретно раздражает или радует тебя под землёй, на что ты обращаешь внимание и что у тебя ‘социально болит’ ], – но одно безусловно положительно: *в отличие от “времени совка”, нынешнее подземное поколение не столько бежит от бяки-города — сколько приходит под землю.*

А значит, шанс на позитивные перемены остаётся.

По крайней мере понятно: пока перечисленные особенности национальной российской спелестологии остаются в силе – какими бы отрицательными по природе своей они иным спелеодеятелям ни казались – ни гламурно-пингвиньей, ни казарменного образца официально-клубных совдеповских времён спелестологии нашей не быть.

Потому что не быть по определению –

: Мальчики, хвастающиеся друг перед другом и девочками “фирменными тряпками и фонариками” схлынут, как уходят из Подземного Мира все, кто в мире этом случайный гость. И неизбежно растворятся в море нашего пофигизма любые попытки реорганизовать спелестологию в нечто, ей от природы не свойственное.

Уйдут из подземного бытия спелеалики, – потому что они вообще быстро уходят из жизни. Ни бороться с ними, ни печалиться об их уходе не стоит.

И уйдут, обломавшись в своих потугах, озабоченные спелеоорги.

: Спелестологи останутся.

\* \* \*

Отдельная беда – описанная мной выше мода на “подземный экстрим”. Понятно, что торжество его приведёт к уничтожению спелестологии, как привычного нам жанра жизни так же, как торжество лелеемой иными гламурно-западной “модели хождения”. И уж точно не приведёт ни к вскрытию новых полостей, ни к сохранности старых.

: Чем всё это окончится — особенно в свете идущего в нашей стране тоталитарного “укручивания гаек”, предсказать сложно. Но очень не хочется одного: чтоб история нашего подземного андеграунда “повторилась по кругу”. Какие бы циклы и силы ей это ни пророчили.

## БЕССЛОВЕСНОЕ ДОПОЛНЕНИЕ

*“Я гляжу на фотокарточку...”*

– Ну, или почти бессловесное. Ибо от комментариев не удержаться, и именно с комментариями мне хотелось бы показать читателю некие фотоиллюстрации хотя бы к части написанных слов. Поскольку говорить о практике нашего подземного хождения и не предъявить визуальной составляющей этой практики мне представляется нонсенсом.

Начнём, пожалуй, с того, что в первой части своего повествования я назвал спелеоландшафтом<sup>2</sup> —



: так выглядит штрек любимой моей каменоломни. Высота его в данном месте оценивается в 50 см; ширина несколько больше.

Перемещение ползком и с изрядной скоростью ничто не затрудняет — что зримо видно по доплеровскому смещению цвета наоблика двигающегося в направлении камеры спелестолога.

---

<sup>2</sup> Авторство цитируемых ниже фотографий и их фрагментов: Модем, Глеб, Zombi, Степан, Никольский и Малыш. Полноценную подборку работ наших спелеофотографов можно оценить на сайтах <http://www.speleo.ru/> , <http://speleoastronomy.org/>, <http://www.podzemlya.ru/index.htm>, <http://artspeleo.narod.ru/A1/a1.htm>, <http://www.horisons.narod.ru/index.html>, <http://soumgan.com/works.php> и <http://sova.rsh.ru/>.





Это тоже штрек, но другой каменоломни. Отчётливо видно, что стены его сложены из бутового камня. А девочку зовут Таня.



В этом штреке остались не вывезенные на поверхность плиты, что придаёт его ландшафту нескрываемый шарм.





Данный каменный полукруг, похожий на остатки крепостной башни — тоже спелеоландшафт. И сотворили его не спелеки, а добытчики камня.



Такие орты с обильным деревянным крепежом высотой до 3,5 м — тоже ландшафт, и тоже спелео.





Разруха только украшает ландшафтные спелеоформы.



... и такой забавный крепёж встречается под землёй.







Антропогенный фактор формирования спелеоландшафта не стоит сбрасывать со счёта – иногда он становится важнейшим.







Кто увидел такую железную дорогу – не забудет её никогда.



А это памятник Чайнику. Замечательный ориентир, верно?





Чайник на цепи.



“Умывальников начальник...”



Совсем немного фантазии на грани отрыва – и то, что на поверхности мусор...




... под землёй становится Атрефактом.





Пример оборудованного водокапа...



... и водокапа естественного.





Это скромное граффити для кого-то – важнейшее,  
что можно увидеть под землёй.



А для кого-то важнее это: мицелий на фоне глинистых вермикуляций.





Наши спелеобиологи именно так и полагают.







Вверху – то, что было и росло тысячи лет.  
Внизу – остатки былой роскоши.  
Пожалуйста, сделайте выводы!





Надеемся, что этим изображениям не грозит лапа вандала.







Вот как можно украсить гроты: наверху Эрмитаж, внизу – Обитаемый Остров.








Дети под землёй – наша надежда и смена.








Под землю можно брать не только домашних животных, но и телеоператоров.  
 На верхнем снимке, помимо кошки, можно различить стену капронового  
 жилого модуля, синий пластиковый кофр от звуковой аппаратуры  
 и ударо-грязе-пылезащищённый гитарный чехол;  
 внизу – съёмки фильма Стаса де Витте.






Вверху: не оставляющая мусора лазерно-фотопикетажная топосъёмка;  
внизу – камералка по месту события.








Парящая Плита зримо отрицает Ньютона.



Не надпись украшает человека, но человек – надпись.





Самые счастливые эмоции мы испытываем по вылазу из шкурника...



... сравниться с которыми могут лишь эмоции по вылазу из дыры по обледевшим стенкам колодца.





Так внутри выглядит Обитаемый Модуль: наш Подземный Дом.



А так – один из источников нашего Подземного Звука  
( на колонке сверху – четырёхканальный усилитель;  
за ботинками виден край автомобильного аккумулятора ).



На данном снимке можно рассмотреть основные ингредиенты подземного застольного бытия: плэер, изрядный запас дисков, красивый подсвечник, напитки, курево и даже немного закуски.





: Пожалуй, на такой оптимистичной ноте можно завершить моё спелео-практическое повествование.

За спинами у меня с Чудовищем – наш уютный подземный модуль; на нём – очередная новогодняя тагазматка и детский комбинезон, и пока никто не мешает нам петь.

И радоваться окружающему Подземному Миру — в полный отрыв.

Не обращая внимания ни на какие регулирующие частности.

: Как хочется, чтобы состояние это продлилось как можно дольше...

\* \* \*

Однако, на оптимистической ноте закончить не выйдет. Обстановка не позволяет. А чтобы она стала яснее тем, у кого ещё сохраняется некий туман в голове — процитирую письмо человека, которого в спелестологических и спелеологических кругах представлять не надо:

<http://www.13mm.ru/forum/viewtopic.php?t=728>

*Александр Дегтярёв:*

*Краткое содержание событий в РГО за последний год.*

*Господа Путин В. В. и Шойгу С. К. записались в дышащее на ладан Русское Географическое Общество. На тот момент спелеокомиссия РГО была кажется единственной реально что-то делающей (за свои личные деньги) комиссией. Народ кучами побежал восстанавливать членство в обществе, платить неуплаченные взносы и писать гранты. Старые функционеры РГО воспряли душой и пообещали помочь спелеологам, в частности поддержать проект по Снежной. Ой, наивные! Не для того Путин и Шойгу записались в РГО, чтобы обласкать старых пердунов от географии. В течение лета всех их под зад коленом выставили на пенсию. На их место назначили молодых функционеров с острыми зубами, чистых чиновников, не имеющих о географии ни малейшего представления. Год назад из 50 с чем-то регионов отделения РГО сохранились кажется, в 14. Все остальные были спешно воссозданы. В члены общества записали просто толпы каких-то далеких от науки людей. Например, во многих регионах туда в полном составе записывали местные отделения МЧС. В Московском отделении секретарю велели принять в РГО заочно около 200 человек, приславших заявки по электронной почте. Ну и т.д. Для чего? Да элементарно. Теперь те кто был членом РГО год назад составляют какие-то ничтожные проценты от общей массы. И нет сомнения, что на любом съезде и в любом президиуме будут голосовать "как надо". В чем же глубокий смысл всех этих событий? Смысл очень глубокий. Почему нельзя было создать с нуля новую организацию, а РГО оставить догнивать, как она и догнивала раньше? Бренд! Весь смысл в бренде "Русское Географическое Общество". Его просто и изящно отняли у старых пердунов и отдали молодым чиновникам-бизнесменам, которые теперь будут на нем делать деньги. Господин Путин повел себя как настоящий шулер. Он и не собирался нам помогать с самого начала. Ну а как же амурские тигры, гренландские киты и спуски на дно Байкала? Неужели все это было неискренне? Может все правильно? Бог с ними, со старыми пердунами? Бесцеремонно их выгнать и поставить молодых энергичных, пусть не ученых, а администраторов и работа закипит? Про то, как кипит работа, ответ можно найти на официальном сайте РГО, где приводится список грантов, которые подписывает лично Путин В.В. (в интервью КП он заявил, что все без исключения гранты подписывает он сам).*

*Давайте посмотрим, на что дает деньги премьер-министр:*

*<http://www.rgo.ru/projects/grants/grants2010/>*

*Если вкратце и без политкорректности, то на ПОЛНУЮ Х.НЮ. На съемку мультфильмов, на отправку 4-х школьников в Тайвань на олимпиаду, каким-то фотоаппаратам, на издание какого-то атласа, на какую-то компьютерную программу. Остальное даже трудно понять что такое есть. Единственные два гранта из 15, которые стоило поддержать это грант по сохранению архивов РГО и по белому медведю. Все остальное даже не является наукой. И ради этой Х.НИИ столько телодвижений! Достойный конец организации с полуторавековой историей.*

*Что касается нас, то мы с чем пришли, с тем и ушли. Те что поумнее (вроде меня) членские взносы не заплатили. Те, что поглупее потеряли 200 с чем-то рублей. А первые и вторые как занимались спелеологией за свой счет, так и будут*

*далее. Те что поумнее, никогда не будут больше писать в отчетах "При поддержке РГО", те что поглупее, могут писать и далее. Тем более, что никакой поддержки со стороны РГО и раньше-то никогда не было.*

*PS. Возможно вы помните, как несколько лет назад В. В. Путин одевал радиошейник на амурского тигра. Типа, если сам президент озабочен спасением тигров, то у браконьеров коленки затрясутся от страха и тигр начнет плодиться.*

*Так вот за те три года, которые прошли с путинского посещения, численность тигра резко, катастрофически упала почти в два раза. Было 400 штук, осталось около 200. Тайгу в Приморье допиливают усиленными темпами.*

Что уж на этом фоне о какой-то спелестологии...

---

Москва, декабрь 2010.